



由布院マップ-1

まち歩きマップ Walking Map

GW臨時駐車場案内



- 由布市ツーリスト
インフォメーションセンター (YUFUINFO) ... 84-2446
- チッキー (YUFUINFO内) ... 28-4550
 - JR 由布院駅 ... 84-2021
 - 由布院駅前バスセンター ... 84-3145
 - 湯布院みなとタクシー ... 84-2141
 - 第一交通タクシー ... 28-8822
 - 湯布院交番 ... 84-2131
- 市外局番(0977)
- 日本道路交通情報センター
九州情報 ... 050-3369-6640
大分情報 ... 050-3369-6644
- 凡例
- 店舗
 - ☺ 温泉
 - ☎ 病院
 - ☒ トイレ
 - 🏠 宿泊
 - 🏯 神社
 - 🏪 銀行
 - 📮 郵便局
 - 🎨 美術館
 - 🗿 寺
 - 🚗 駐車場
 - Ⓜ ガソリンスタンド



P
臨時駐車場
旧国民宿舎
約**50**台

※臨時駐車場内での事故・盗難につきましては一切の責任を負いません。
※臨時駐車場は5月3日から5月5日までです。

P
臨時駐車場
社会福祉協議会
約**30**台

P
有料駐車場
約**140**台

- 通り名
- A 駅前・由布見通り
 - B 花の木通り
 - C 役場通り
 - D 駅前中央通り
 - E 平成・御幸通り
 - F 参宮通り
 - G 螢の川道
 - H 朝霧坂
 - J 金鱗湖通り
 - K 由布岳ふもと通り
 - L 津江の小径
 - M 津江の中道
 - N 田園通り
 - S 櫛の小径
 - U 白滝川通り・菜の花堤
 - V 市の前通り
 - Y 湯の坪街道・たけもと通り



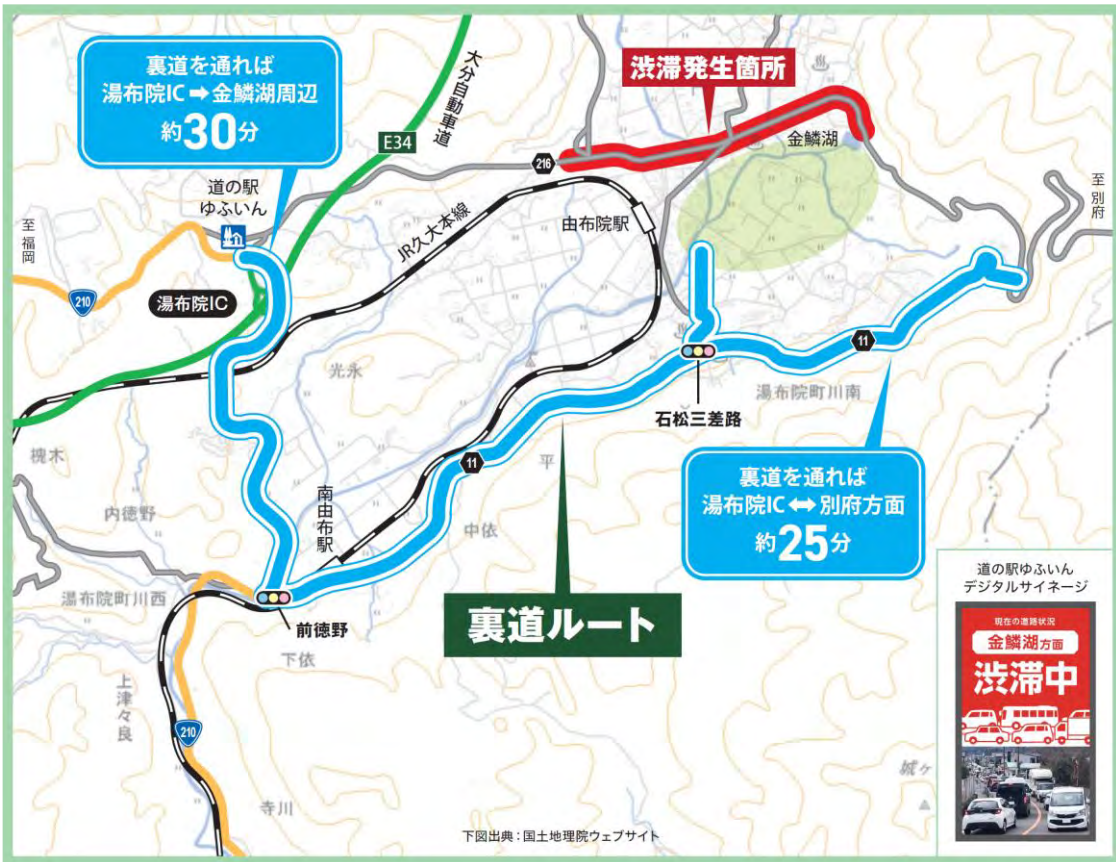


由布院観光を予定されている皆様へ

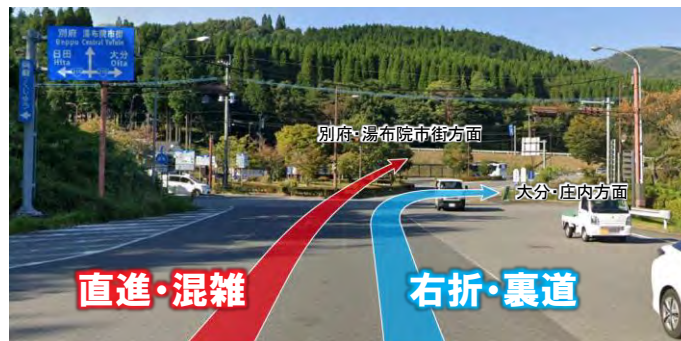


GW期間中は県道216号線・湯布院幹部交番付近から金鱗湖入口の間において

約1時間の渋滞が予想されます。



湯布院ICを出た後



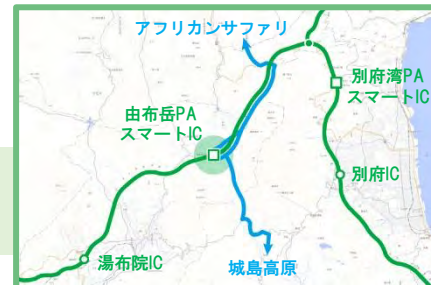
写真出典：Google社「Googleマップ・ストリートビュー」

道の駅ゆふいんを出た後



出発前に由布院まちなかの混雑状況をチェック！

<https://yufu-uramichi/>



GW渋滞回避
まめ知識

城島高原やアフリカンサファリに向かわれる際は、大分自動車道の由布岳PA・スマートIC※を利用すると、まちなかの混雑を回避できます。

※スマートICとは、ETC専用インターチェンジのことです。有効なETCカードを所持し、所定の方法で取付・セットアップされたETC車載器を搭載した車両しか出入りできません。

下図出典：国土地理院ウェブサイト